





SAINT-MARTIN VÉSUBIE EN FAMILLE !



LE GUIDE PRATIQUE POUR LES ENFANTS
ET LEURS PARENTS

ÉDITION
2026



SPORTS ET LOISIRS

ACTIVITÉS ENCADRÉES*



Escalade



La tour d'escalade du Boréon



Unique dans notre département. Quatre faces avec chacune un degré d'inclinaison différent allant jusqu'à 105 degrés.

Matériel fourni sur place avec assistance un moniteur.

Tous les jours de juillet à août de 10h00 à 16h30 (avec 1h. pause déjeuner). Week-ends de juin à septembre de 10h00 à 15h30 (avec 1h. pause déjeuner). Age minimum 5 ans révolus.

Chalet d'accueil du Boréon : 06 74 66 40 70

- AU MOUNTAIN PARK



Grimpe ludique



Une zone de grimpe ludique composée de 15 challenges et 21 lignes d'ascension.

Plein de jeux d'escalades à découvrir dans cet espace. Les challenges ont une hauteur de 8,80 mètres.



Parcours acrobatique



Un parcours en hauteur (10 – 12 mètres) comprenant 12 ateliers.

Canyoning



Une série d'ateliers à travers trois bassins de réception situés à des niveaux différents, chacun équipé d'une cascade d'eau. La montée s'effectue grâce à des escaliers et des canaux d'ascension. Prévoir maillot de bain.

Réservation obligatoire & renseignements :
+33(0)4 93 23 20 30

- - En HIVER - -

Ski nordique et son école



Cours de ski de fond avec l'ESF de la Colmiane au Centre nordique du Boréon.

ESF La Colmiane-Boréon – 06420
Valdeblore - Tel : 04 93 02 83 57



Cascade de glace



Cette cascade de glace artificielle vous permettra de vivre une aventure unique. Avec 4 faces de 18 mètres de hauteur, aux pieds des pistes de ski de fond, la cascade de glace du Boréon vous accueillera tout l'hiver en présence d'un guide de haute montagne.

Centre nordique du Boréon
Tél. : 06 74 66 40 70



SPORTS ET LOISIRS

ACTIVITÉS LIBRES




Ping-pong, city stade modules vtt



2 tables de ping-pong sont à disposition, ainsi qu'un city stade et des modules vtt.

Accès libre.



- AU



Piscine

Une piscine intérieure de 250m² avec 25 mètres de 3 couloirs (profondeur de 0.80m à 1.40m) + une piscine ludique avec col de cygne, banquette hydro-massante et buses massantes.



Pour les plus petits, il y a une pataugeoire de 30 m². L'ensemble est agrémenté de deux plages, une de 400 m² à l'intérieur et une seconde plage solarium à l'extérieur.

Le port du bonnet et slip de bain est obligatoire.

Escalade



Un mur d'escalade avec encordement de 36 couloirs (largeur couloir : 3 m – 2 voies par couloir) d'une hauteur variant entre 11 et 13 mètres. 280 m² de surface en dévers (jusqu'à 6 m d'avancée), 156 m² de surface verticale et 100 m² de surface inclinée.

Une structure de bloc (sans encordement) pour la découverte et l'échauffement d'une hauteur de 4 mètres avec tapis de réception. 85 m² de surface en dévers, 58 m² de surface verticale et 7 m² de surface inclinée.



Renseignements :
+33(0)4 93 23 20 30



- - En HIVER - -

- AU CENTRE NORDIQUE DU BORÉON -



Luge

Une piste de luge est aménagée au centre nordique du Boréon. Accès libre

Ski nordique

5 pistes aménagées et damées

Raquettes à neige

3 pistes de 2, 7 et 9 km pour les amateurs de randonnées dans la neige

BALADES ET RANDO

CE QU'IL FAUT SAVOIR...

Activités en Montagne l'été

Avant de partir... Les bons réflexes



1 Choisissez une activité adaptée
ne pas surestimer sa résistance physique et celles des enfants

2 Choisissez votre itinéraire
en fonction de vos capacités physiques
et savoir l'adapter selon les difficultés rencontrées
(météo changeante, terrain accidenté,...)

3 Informez-vous des conditions météo (tel: 3250)

4 Renseignez-vous dans les offices du tourisme
ou le bureau des guides
sur les itinéraires conseillés et leur niveau de difficulté,
choisir des itinéraires balisés

5 Ayez dans votre poche votre nom et vos coordonnées
et n'oubliez pas:



6 Evitez de partir seul et informez une personne du jour,
de l'heure de votre départ et de votre retour ainsi que de votre itinéraire

7 Vérifiez votre équipement en fonction de votre activité
(bonnes chaussures pour la randonnée, état du vélo pour le VTT,...)

8 Certaines activités nécessitent le port du casque
(VTT, escalade, via ferrata,...)

9 Vérifiez que vous êtes assuré pour ces activités

10 Soyez vigilants avec les enfants
(insolation, déshydratation, ...)

11 Et surtout n'hésitez pas à faire 1/2 tour et à renoncer
(problèmes physiques, météo, retard, doute sur l'itinéraire...)



... ET FAIRE AVANT DE PARTIR !

Pendant l'activité... La bonne attitude



1 Restez courtois
avec les autres usagers

2 Restez sur les sentiers
Refermez les clôtures après votre passage

3 Respectez la nature
et les propriétés privées

4 Récupérez vos déchets



En cas d'accident... Les bons gestes



1 Protégez la victime d'un danger imminent
(chute de pierres,...)
la couvrir, la mettre au sec et la réconforter

2 Connaître les signaux de détresse



3 Alerte les secours avec votre portable
(si possible) ou les faire prévenir

4 Transmettez le maximum de renseignements :
nom et numéro d'appel, nature de l'accident et nombre de victimes,
la gravité (inconsciente, blessure apparente, ...),
les soins ou gestes de secourisme pratiqués, le lieu précis de l'accident (itinéraire, altitude,...),
les conditions météo locales (vent, brouillard,...)



BALADES ET RANDO



LES RANDONNÉES ACCESSIBLES EN FAMILLE

- LES BALADES -

Les Sablières

Type : balade très facile – niveau de difficulté : 1/5

Durée : 30 minutes aller/retour – très facile

Depuis l'Office de Tourisme se diriger vers la rue Cagnoli ou « rue du ruisseau », dans le centre historique de Saint Martin Vésubie. Puis remontez vers l'hôpital Saint-Antoine par l'avenue Marquise de Saravalle, après l'avoir dépassé, tournez à droite, un peu plus haut, à travers une belle allée de platanes. Au bout de cette allée le sentier rejoindra le Vallon de Fenestre, qui est enjambé par le Pont de Poumeiras.



Chemin des Colettes

Type : balade facile – niveau de difficulté : 1/5

Durée : 1h aller/retour

Depuis l'Office de Tourisme, passez devant la Mairie puis poursuivez par les allées de Verdun sous les arcades prenez la première bifurcation à droite en montant vers l'école par le boulevard Lazare Raiberti. Arrivés au carrefour des Quatre Chemins, prenez à gauche, avenue Henri Verdeil / le Chemin des Colettes. Après 100 m de montée, la route passe à plat et contourne les prairies des « Roghières ».

Vous arriverez ensuite sur le Route de la Madone, que vous emprunterez pour revenir au village.



Chemin de Berthemont

Type : balade très facile – niveau de difficulté : 1/5

Durée : 3h aller/retour

Depuis l'Office de Tourisme, prenez la direction de la rue Cagnoli ou « rue du ruisseau », dans le centre historique de Saint-Martin-Vésubie.

Puis remontez en direction de l'hôpital Saint-Antoine jusqu'au carrefour des Quatre Chemins. Tournez à droite devant la fontaine afin de rejoindre en contrebas le Chemin de Berthemont.

Ce dernier, long de 8 km, relie Saint-Martin-Vésubie au Centre de Cure Thermale de Berthemont les Bains, en serpentant parmi les châtaigniers et les prairies. Faites demi-tour à la fin de la partie carrossable du sentier.

Cette partie carrossable, il offre la possibilité d'une agréable balade ombragée ou de départs de randonnées vers les cimes alentours (circuit du Puey, Cime de la Palu).



BALADES ET RANDO

LES RANDONNÉES ACCESSIBLES EN FAMILLE



- LES RANDOS -

Boucle du Collet

Type : balade soutenue – niveau de difficulté : 4/5

Durée : 3h aller/retour / Dénivelé : 420m

De la place du village, prendre la rue du Dr Cagnoli (rus avec le ruisseau) jusqu'à la balise 60 (fontaine) ; suivre à gauche la petite route qui contourne par le haut le parc de l'hôtel « la Châtaigneraie ». Parvenu à la balise 61, remonter à droite l'escalier raide qui donne accès au boulevard Ste Marthe. Traverser celui-ci (b.76) et gravir le sentier sinueux du Collet qui frôle un lacet de la piste avant d'atteindre un large plateau (1300 m). Continuer un moment en forêt sur la piste (1380 m – b.387) avant de bifurquer à gauche et de redescendre sur les campagnes de la Coutourouna et d'Encouana (b.388). Suivre alors à gauche l'ancienne route du Boréon jusqu'au village (b.62, 61, 60).



Lac de Fenestre



Type : randonnée – niveau de difficulté : 4/5

Durée : 3h aller/retour / Dénivelé : 350m

ATTENTION : cette randonnée est exposée plein soleil et n'est pas boisée : partir tôt le matin, de préférence aux alentours de 7h

Route fermée à ce jour

Au départ de la Madone de Fenestre et de son sanctuaire (1 903 m - b.357), où s'abrite le refuge Club Alpin Français, suivre le large chemin militaire (GR52) qui déroule ses placides lacets sur les flancs de l'Agnellière. Quitter bientôt le tracé du GR52 qui mène au Pas des Ladres (b.368) et continuer à droite toujours sur un excellent chemin, jusqu'au petit lac de

Fenestre (2 266 m). Vous êtes arrivés. Si vous le souhaitez, vous pouvez continuer l'ascension plein Nord par un sentier en lacets qui passe à proximité de blockhaus où s'abritent volontiers les jeunes bouquetins. Ensuite, redescendre par le même chemin.



Circuit de Trécolpas

Type : randonnée – niveau de difficulté : 5/5

Durée : 4h aller/retour / Dénivelé : 500m

Départ du parking supérieur du Boréon (1 670 m - b.420), prendre le large chemin qui remonte la rive gauche orographique du vallon. Laisser bientôt à droite le sentier de la Maïris (b.421), puis après l'entrée dans le Parc national du Mercantour, continuer vers le chalet Vidron (b.422) et le pont de Peïrastrèche (1 838 m - b.423).

Poursuivre l'ascension régulière dans le mélézin clairsemé en laissant à gauche le vallon de Sangué et le sentier des lacs Bessons (b.424) pour atteindre facilement le Gias de Peïrastrèche (1 936 m - b.425).

Un ressaut plus raide avec un sentier parfois hésitant mène au refuge de Cougourde (2 100 m). Après une visite au refuge (gîte, repas, boissons), traverser le torrent (b.426) issu du lac des Sagnes et par un sentier en balcon légèrement descendant, puis ascendant, rejoindre le déversoir du lac de Trécolpas (b.427).

Accéder aisément au site du lac en quelques minutes. Au retour, suivre le tracé du GR52 (b.427) qui plonge par de nombreux lacets sur le vallon du Boréon ; franchir celui-ci sur une belle passerelle (b.425) et reprendre l'itinéraire suivi à la montée.



Lacs de Prals



Type : randonnée – niveau de difficulté : 5/5

Durée : 4h aller/retour / **Dénivelé** : 530m

ATTENTION : cette randonnée est exposée plein soleil et est boisée que sur le tout début du sentier : partir tôt le matin, de préférence aux alentours de 7h

Route fermée à ce jour

Départ de la route de la Madone de Fenestre (avant petit pont et parking de la vacherie du Boréon), à l'aplomb du sanctuaire de Fenestre. Stationnez votre véhicule en bordure de route (1 820 m), et suivre le large chemin horizontal qui démarre à la balise 361 dans une belle forêt de

mélèzes et d'écépicas épars.

On atteint bientôt le vallon de Prals (1 823 m - b.362) qu'on traverse à gué ou par une passerelle sommaire que les avalanches détruisent chaque hiver. Remonter alors la rive gauche du vallon, puis la rive droite jusqu'au Plan de Prals (b.363, 364).

Le sentier permet de gravir le déversoir et d'atteindre le vaste replat où se nichent les lacs de Prals étagés dans la prairie entre 2 260 et 2 280 m. Monter ensuite à la toute proche Baisse des Cinq Lacs (2 330 m - b.366), puis descendre versant opposé le vallon du Ponset par un sentier soutenu jusqu'au vallon de Fenestre (b.367, 359, 360), au bord duquel croissent quelques vieux mélèzes.

Ne pas omettre d'acheter un morceau de fromage du pays en passant aux abords des vacheries de Fenestre !



Vacherie du Cavalet



Type : randonnée – niveau de difficulté : 3/5

Durée : 2h30 aller/retour / **Dénivelé** : 315m

Garer son véhicule au début de la route de Salèse, au départ du chemin du gîte d'étape du Boréon (1 500 m – B 370). Monter à travers les derniers chalets jusqu'au croisement Erps-Cerise (b.371) et prendre le sentier de gauche pour s'élever dans la forêt jusqu'au plateau du Cavalet (b.372, 373, 374). Traverser un ruisseau et rejoindre à plat le site de la vacherie du Cavalet (1 815 m – b. 375). Continuer facilement vers l'Ouest sur un large chemin quasi-horizontale avant de descendre vers les barres rocheuses de La Lèche, site d'escalade de Saint Martin Vésobie. Continuer la descente facile par une petite piste qui aboutit à la route de

Salèse (b. 399) ; Regagner le Boréon en suivant celle-ci sur 2 km.



ET SI NOUS DECOUVRIONS LA MONTAGNE AUTREMENT?

PARCOURS DU PETIT ALPINISTE
Tous les samedi de mai à septembre
A PARTIR DE 5 ANS
C'est à la fin l'été (septembre 2023) que le club de la montagne de l'Isère a organisé le Parcours du Petit Alpiniste.
L'ALPINISME ADAPTÉ À VOS PETITES TÊTES
BLONDES
Le "parcours du petit alpiniste" est un cheminement au milieu d'un chaos de blocs, permettant de faire ses premiers pas sur le rocher. Ouvert à partir de 5 ans, cette sortie sera découverte à nos enfants les techniques de via corda, escalade, descentes en rappel, Tyrolienne, recherche d'itinéraire... Une balade ludique et inédite à partager en famille.
TOUTES LES SÉANCES SONT GRATUITES
Inscriptions et inscriptions : 06 29 39 88 11 (09h-18h)
Facebook et Instagram: Plus_Haut_

Le "parcours du petit alpiniste" est un cheminement au milieu d'un chaos de blocs, permettant de faire ses premiers pas sur le rocher. Ouvert à partir de 5 ans, cette sortie fera découvrir à vos enfants les techniques de via-corda, escalade, descentes en rappel, Tyrolienne, recherche d'itinéraire... Une balade ludique et inédite à partager en famille.

Maxime LANGGARTNER Moniteur d'escalade diplômé d'état
« Plus Haut » – 06 29 39 88 11



Attention ! La montagne est un milieu qui change très vite. Le risque zéro n'existe pas. Les informations présentes sur ce document sont donc à prendre avec circonspection. Sur le terrain, c'est l'analyse de celui qui s'y rend qui prime. Le bureau d'information touristique ne pourrait donc être tenu responsable d'accident(s) survenu(s) suite à une utilisation des informations de ce document.

FAUNE ET FLORE

SA DÉCOUVERTE ET SES LOISIRS



Le parc ALPHA



Alpha vous emmène à la découverte du loup, de son histoire et de son territoire.

Jusqu'au 10 avril 2026, seules les visites guidées (40 personnes max) sont ouvertes en réservation, par téléphone ou en ligne.

Les visites libres du Parc Alpha reprendront après cette date.
Horaires de la billetterie : de 10h à 15h

Parc alpha - ouvert tous les jours, réservation nécessaire suivant la période : 06 74 66 40 70

Pêche



Fermée pour l'année 2026



La pêche-découverte, est également accessible à tous et très prisée par les enfants, dans un petit bassin prévu à cet effet. Ce bassin est disponible de mai à septembre.

Le concours de pêche pour les enfants de moins de 12 ans est organisé par le chalet de pêche tous les ans le 15 août de 9h à 12h. 5€ l'inscription.

Chalet de Pêche - Accueil de mi-mars à mi-octobre de 7 heures à 18 heures tous les jours -
06 51 33 02 15

Parc National du Mercantour



La Parc national vous propose des activités et animations ludiques en pleine nature.

<http://www.mercantour-parcnational.fr/fr>



SORTIES CULTURELLES

ET AUTRES...

Course d'orientation permanente pour les enfants :

Le mode Chasse au trésor te permet de partir rechercher un vrai trésor.

Munis-toi d'un téléphone connecté pour flasher les QR-Code et la carte que tu trouveras devant le bureau d'information touristique ou sur learn-O.com

My adventure : Jeu d'exploration de 1 à 6 personnes pour une expérience optimisée !

Que vous soyez résident ou visiteur, My Adventure est une activité accessible à tous les âges. Entre plages ensoleillées, villages perchés et vallées alpines, découvrez les multiples visages de Nice Côte d'Azur à votre rythme.

Et si l'aventure vous plaît, repartez à la conquête d'un autre lieu parmi les **31 parcours disponibles** — l'application garde la trace de vos exploits et vous permet même de comparer vos scores avec d'autres explorateurs.

Tarif unique de 15€ pour l'ensemble du groupe de 1 à 6 personnes

Réservations en ligne <https://boutique.explorenicecotedazur.com/my-adventure.html> ou dans les bureaux touristiques

Visites commentées du village :

Découvrez, en compagnie d'un guide passionné en suivant lou bial, notre canal, l'histoire de Saint-Martin Vésubie. Remontez jusqu'au Moyen Âge, à la découverte du patrimoine religieux et civil, du vieux village protégé par ses murailles, le long de la Route du Sel ; accompagnez les « dames aux ombrelles », à la Belle Epoque de la Suisse Niçoise, retrouvant les prestigieux hôtels Regina, Victoria, Edward's Park, Carlton...

Visites du début juillet à mi-septembre, tous les jeudis à 16h00.

Renseignements et inscription au Bureau d'Information Touristique de Saint-Martin Vésubie : 04 93 03 21 28

Médiathèque :



La Médiathèque Valléenne de Saint-Martin Vésubie, annexe de la médiathèque départementale des Alpes-Maritimes, vous propose en prêt gratuit, livres, jeux, musique, vidéos et DVD. La consultation sur place est libre et gratuite. Des ateliers et des spectacles sont organisés régulièrement pendant les vacances scolaires.

Ouverture :

Du mardi au samedi de 9h à 18h sans interruption.

La Médiathèque est fermée les dimanches et lundis ainsi que les jours fériés.

Elle dispose d'un coin change pour les plus petits.

Tél. : 04 89 04 54 12

Cinéma :

Notre commune dispose d'une belle grande salle pour la diffusion hebdomadaire de séance de cinéma !

Tous les derniers films sont à l'affiche... Diffusion les samedis à 20h30, dans l'Espace Jean Grinda (salle polyvalente du Vesúbia Mountain Park) : film Grand Public. En période de vacances, des diffusions supplémentaires à 17h00 sont rajoutées pour des films destinés aux enfants.

Les séances sont suspendues durant tout le mois de septembre.

INFOS PRATIQUES

CE QUI REND SERVICE !

Garderie

L'ALSH "les galopins" est un accueil de loisirs pour les enfants de 3 à 11 ans révolus, agréé par la Direction Départementale de la Cohésion Sociale des Alpes Maritimes (DDCS 06)

Les procédures d'inscription et les documents sont téléchargeables sur le site de la commune.

Renseignements et inscription :

Mme FLEURY - 04 93 03 60 00

Assistante maternelle

La tanière des petits loups : 06.01.83.51.62

Table à langer pour les changes

Une table à langer est à disposition à la médiathèque Départementale ainsi que dans les locaux du Vesúbia Mountain Park.

Aire de jeux :

Jardin d'enfant, city stade

Les fêtes traditionnelles de notre village :

Toute l'année la commune vous propose des animations riches et variées :

- Le Carnaval Traditionnel (2^{ème} semaine de vacances de février)
- Fête du Pain et des métiers d'Antan (premier weekend d'août)
- Festin de la St-Roch (15 août)
- Les Soirées Estivales du Département des Alpes-Maritimes
- Le marché de Noël
- Passage du nouvel an
- Le petit marché montagnard (du mois de mai à septembre)
- Pièces de Théâtre (1 dimanche/mois toute l'année)
- Séance cinéma (tous les samedis sauf mois de septembre)
- Balèti

Parc national du Mercantour

Tél : 04 93 03 23 15

Office de Tourisme MNCA - Bureau d'Information Touristique de Saint-Martin Vésubie

De juin à septembre

Tous les jours : 9h00 - 12h00 & 14h00 - 18h00

D'octobre à mai

Lun au Sam : 9h00 - 12h30 & 13h30 - 17h00

Fermé les dimanches et jours fériés

5 Avenue Kellermann et sérurier - Tél : 04 93 03 21 28

info.saintmartinvésubie@explorenca.com

Mairie de Saint-Martin Vésubie

Accueil du lundi au vendredi de 9h à 12h

Place du Général de Gaulle - Tél : 04 93 03 60 00

Maison du département - Du mardi au samedi de 9h à 18h

Boulevard Lazare Raiberti - Tél : 04.89.04.54.10

Médiathèque

Du mardi au samedi de 9h à 18h

Boulevard Lazare Raiberti - Tél : 04 89 04 54 12



La commune est équipée de 5 défibrillateurs automatiques externes (DAE), ils sont situés :

Dans le village :

- Sous les arcades de la mairie.
 - Place de la Frairie, à proximité du lavoir.
 - A l'hôpital St Antoine (Maison de retraite)
- A la Madone des Fenestres : Dans l'entrée du refuge d'été.

Au Boréon : Dans l'entrée du chalet d'accueil du Parc Alpha.

Légende des pictogrammes :



Âge requis pour l'activité



Saison estivale



Saison hivernale



Accessibilité en poussette



Localisation / Centre du village



Localisation / 8km du centre du village

INFOS PRATIQUES

CE QUI REND SERVICE !



Contacts / Annuaire

Services médicaux

Médecin : medicobus une fois par mois ou communes proches: Valdeblore et Roquebillière

Infirmières

Cabinet médical – 91, avenue Charles de Caqueray

Mme DUCHEMIN Audrey – 0676257713

Mme BOUDOUL Fiona - 06 63 02 40 29

Mme ALEXIS Marithe - 06 88 07 00 28

Masseurs - Kinésithérapeutes

Mme Marie-Pierre LÉA
57, rue du Dr Cagnoli
Tél. : 04 93 03 30 30

Ostéopathe

M. MOLITOR Romain
Le Chalet, Allée de Verdun
Tél. : 06 67 78 35 59

Chirurgien-dentiste

Dr Bohin Journeaux - 208, Allée de Verdun
Tél. : 04 93 03 28 60

Pharmacie

Pharmacie du Mercantour
50, Rue du Dr Cagnoli
Tél. : 04 12 04 74 90

Numéros d'urgence / de secours

Numéro d'appel d'urgence européen : 112
Secours en montagne : 112
Samu : 15
Gendarmerie: 17
Sapeurs-pompiers : 18

Les partenaires FAMILLE PLUS

Hébergements

Campings

Camping à la ferme saint joseph **

Quartier Saint-Joseph, 06450 Saint-Martin-Vésubie
Tél. : 06 70 51 90 14

Meublés de tourisme

M. Sicart ****

Grange - 3 pièces / 4 couchages
295 route de Salèze, Le Boréon, 06450 Saint Martin Vésubie
Tél. : 06 06 58 83 83

M. et Mme Jakubowicz ***

Chalet - 4 pièces / 6 couchages
Route du Collet, 06450 Saint Martin Vésubie
Tél. : 04 93 37 12 20 / 06 62 20 52 87

Mme Martin ***

F3 / 4 couchages
Le Sentier Vert, 06450 Saint Martin Vésubie
Tél. : 04 93 46 92 14 / 06 81 94 69 68

Mme Boulard - gîte de france 🌾🌾

F4 / 8 couchages
8, rue Barroja, 06450 Saint-Martin-Vésubie
Tél. : 06 50 93 86 60

Chambres d'Hôtes

Les colombes

261, allée Fulconis, 06450 Saint-Martin-Vésubie
Tél. : 04 93 03 27 39 / 06 24 46 72 07

Location / équipements SPORT MONTAGNE ET LOISIRS

Vélos électriques, raquettes à neige

Sport Addict

Z.A du Pra d'Agout
06450 Saint-Martin Vésubie
Tél. : 04 89 34 10 66

Vélos électriques

Flake location

219 Av Marquise de Saravalle
06450 Saint-Martin Vésubie
Tél. : 06 95 87 02 81

Raquettes à neige, ski de fonds, luges

Centre nordique du Boréon

Le Boréon
06450 Saint-Martin Vésubie
Tél. : 06 74 66 40 70

Restaurants

L'Air du temps

219 avenue Marquise de saravalle
06450 Saint-Martin-Vésubie
Tél. : 04 23 04 00 10

Le St Mart'

Avenue Kellerman serrurier
06450 Saint-Martin-Vésubie
Tél. : 04 89 34 35 29

L'Antre 2 jeux

Za du Pra d'Agout
06450 Saint-Martin-Vésubie
Tél. : 06 01 19 18 50

L'Ô à la bouche

Le Boréon
06450 Saint-Martin-Vésubie
Tél. : 06 31 76 75 03

L'Alpage

Le Boréon
06450 Saint-Martin-Vésubie
Tél. : 06 21 82 06 39

Famille Plus



VIVRE ENSEMBLE
DE BELLES EXPÉRIENCES

LA MONTAGNE À PORTÉE
DES GRANDES JAMBES
COMME DES PLUS PETITES !

Un guide pratique pour les enfants et leurs parents !

Les vacances en famille sont un moment privilégié pour les parents comme pour les enfants : c'est le moment des retrouvailles, du partage et des découvertes à vivre ensemble ou séparément.

Pour profiter pleinement de vos vacances en famille, l'office de tourisme de Saint-Martin Vésubie vous propose un livret « Saint-Martin Vésubie en Famille » répertoriant les établissements partenaires de la démarche, numéros utiles, conseils pour partir en randonnée, mais aussi une montagne de bons plan et d'activités tout spécialement adaptés aux familles.

Retrouvez le guide en téléchargement sur :
www.saintmartinvesubie.fr

CHARTRE FAMILLE PLUS NATURE pour un séjour en famille réussi !

- 1 Un accueil personnalisé pour les Familles
- 2 Des animations adaptées pour tous les âges
- 3 Du plus petit au plus grand, à chacun son tarif
- 4 Des activités pour petits et grands, à vivre ensemble ou séparément
- 5 Tous les commerces et services sous la main
- 6 Des enfants choyés par nos professionnels

NICE CÔTE D'AZUR

TOUS LES TERRAINS DE JEUX !

MER • MONTAGNE • NATURE • VILLE



NICE | CAGNES-SUR-MER | SAINT-MARTIN-VÉSUBIE | ISOLA ✨ ISOLA 2000
SAINT-LAURENT-DU-VAR | SAINT-ÉTIENNE-DE-TINÉE ✨ AURON | VENCE



Un territoire d'exception
pour un séjour en famille !

Infos sur  explorenicecotedazur.com

